

Rozsah: km 0,00000 - km 0,02608

KRAJ:
KATASTRÁLNÍ ÚZEMÍ:
PARCELY:
DRUH POZEMKŮ:

KRAJ KRALOVEHRADECKÝ
658 511 JERICE
parc. č. 1306
OSTATNÍ PLOCHA - DRAHA

HOŘICE V PODKRKONOŠÍ

JEŘICE

SKLONOVÉ POMĚRY:

proříznutí stávajícího asfaltového krytu
prolití asfaltovou zálivkou

- proříznutí stávajícího asfaltového krytu
- proliti asfaltovou zálivkou

SROVNÁVACÍ ROVINA:	290,00 Bpv
--------------------	------------

ZMĚNA PŘÍČ. SKLONU:

KÓTY NIVELETY:

KÓTY TERÉNU:

STANIČENÍ:

VZDÁLENOST PŘ. ŘEZŮ:

STANIČENÍ PŘ. ŘEZŮ:

SMĚROVÉ POMĚRY:

R=115m




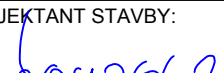

L=26,08m

0.00
ZÚZO

KÚ/KO 26,01

SO 01 Přejezd v km 23,855

Souřadnicový systém: S-JTSK
Výškový systém: Bpv

ZADAVATEL: Správa železniční dopravní organizace Dlážděná 1003/7, Praha 1 - Nové Město 110 00 SŽDC s.o., Stavební správa výchoď Nerudova 1, 772 58 Olomouc		 <small>Správa železniční dopravní organizace</small>			
ZPRACOVATEL: PROJEKT servis spol. s r.o. U Elektry 830/2b, Praha 9 - Hloubětín 198 21 IČ: 49823141 tel.: 281 090 860 www.projekt-servis.cz firma@projekt-servis.cz					
VYPRACOVAL:  Bc. Michal Munzar		ODPOVĚDNÝ PROJEKTANT STAVBY:  Ing. Martin Koudełka		HLAVNÍ INŽENÝR PROJEKTU:  Bc. Michal Munzar	
KRAJ: KRÁLOVÉHRADSKÝ OKRES: JIČÍN OU: JERICE			Č. ZAKÁZKY: ZAK-2016-14		
AKCE: Výstava PZZ v km 23,855 (P5399) v trati Hradec Králové – Turnov			STUPEŇ: PD		
E.1.3 - SO 01 Přejezd v km 23,855			DATUM: 12/2016		
OBSAH: PODÉLNÝ PROFIL KOMUNIKACE			MĚŘÍTKO: 1 : 50/50		
			FORMÁT: 8 x A4		
			ČÁST: E.1.3 Č. SLOŽKY: 6		